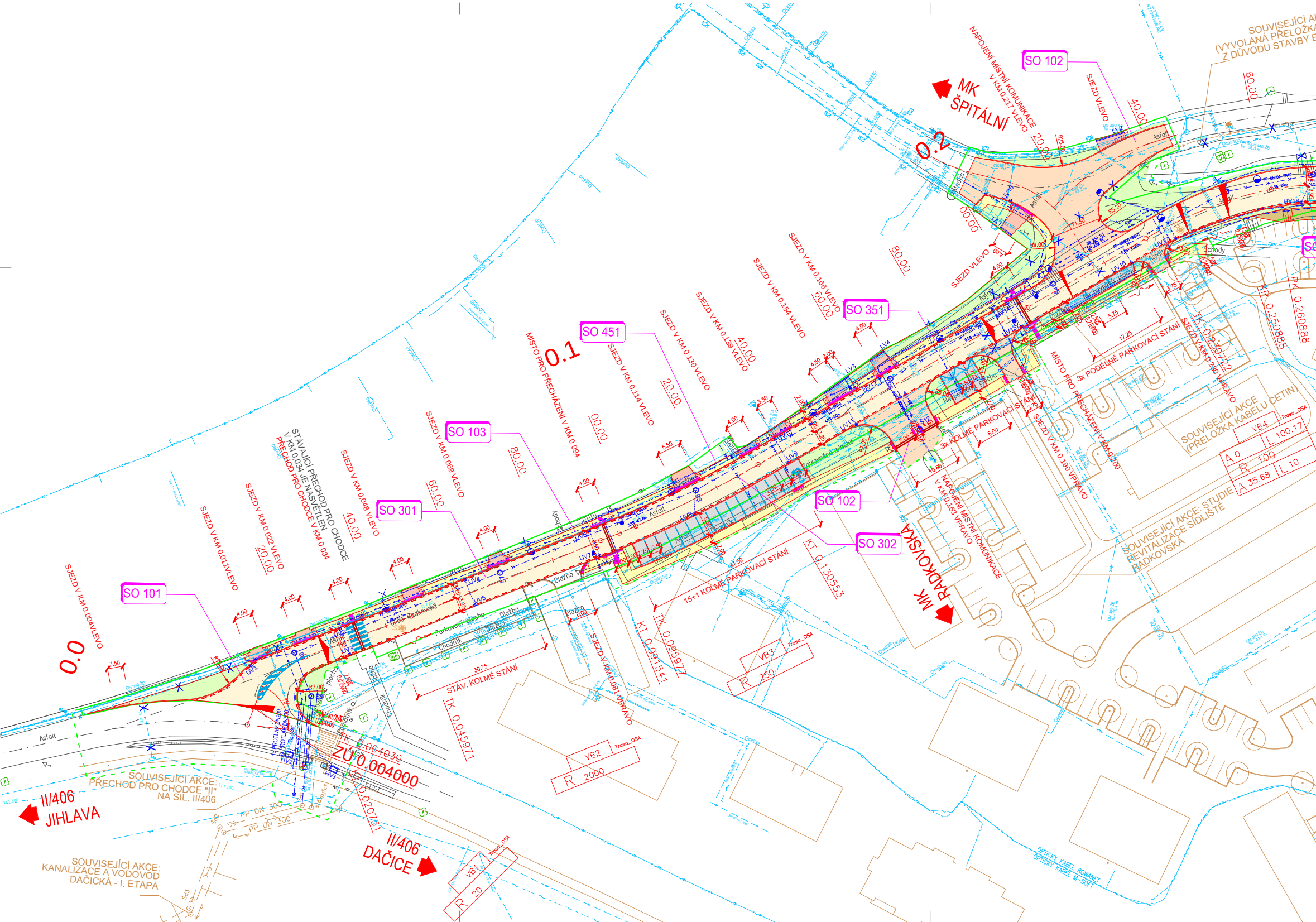
MK ŠPITÁLNÍ
NAPOJENÍ MÍSTNÍ KOMUNIKACE V KM 0.217 VLEVO
SO 102
SJEZD VLEVO
SOUVISEJÍCÍ AKCE (VYVOLANÁ PŘELOŽKA Z DŮVODU STAVBY
0.2
0.1
0.0
SO 451
SO 351
SO 103
SO 301
SO 101
SO 102
SO 302
SJEZD V KM 0.166 VLEVO
SJEZD V KM 0.154 VLEVO
SJEZD V KM 0.139 VLEVO
SJEZD V KM 0.130 VLEVO
SJEZD V KM 0.114 VLEVO
MÍSTO PRO PŘECHÁZENÍ V KM 0.094
SJEZD V KM 0.069 VLEVO
SJEZD V KM 0.048 VLEVO
STÁVAJÍCÍ PŘECHOD PRO CHODCE V KM 0.034 JE NASVĚTLEN
PŘECHOD PRO CHODCE V KM 0.034
SJEZD V KM 0.022 VLEVO
SJEZD V KM 0.011VLEVO
SJEZD V KM 0.004VLEVO
3x PODÉLNÉ PARKOVACÍ STÁNÍ
MÍSTO PRO PŘECHÁZENÍ V KM 0.200
SJEZD V KM 0.190 VPRAVO
3x KOLMÉ PARKOVACÍ STÁNÍ
NAPOJENÍ MÍSTNÍ KOMUNIKACE V KM 0.163 VPRAVO
SJEZD V KM 0.230 VPRAVO
KP 0.250888
PK 0.26088
TK 0.23072
SOUVISEJÍCÍ AKCE (PŘELOŽKA KABELU CETIN)
SOUVISEJÍCÍ AKCE: STUDIE REVITALIZACE SÍDLIŠTĚ RADKOVSKÁ
MK RADKOVSKÁ
15+1 KOLMÉ PARKOVACÍ STÁNÍ
KT 0.130553
TK 0.09597
KT 0.091541
SJEZD V KM 0.081 VPRAVO
STÁV. KOLMÉ STÁNÍ
TK 0.045971
ZÚ 0.004000
TK 0.004030
0.020731
VB4 L 100.17 A 0 R 100 A 35.68 L 10
VB3 R 250
VB2 R 2000
VB1 R 20
Trasa_OSA
II/406 JIHLAVA
II/406 DAČICE
SOUVISEJÍCÍ AKCE: PŘECHOD PRO CHODCE "II" NA SIL. II/406
SOUVISEJÍCÍ AKCE: KANALIZACE A VODOVOD DAČICKÁ - I. ETAPA
PP DN 300
Asfalt
Dlažba
Chodník
Parkovací plocha
Schody
Radkovská
OPTICKÝ KABEL ROWANET
OPTICKÝ KABEL M-SOFT

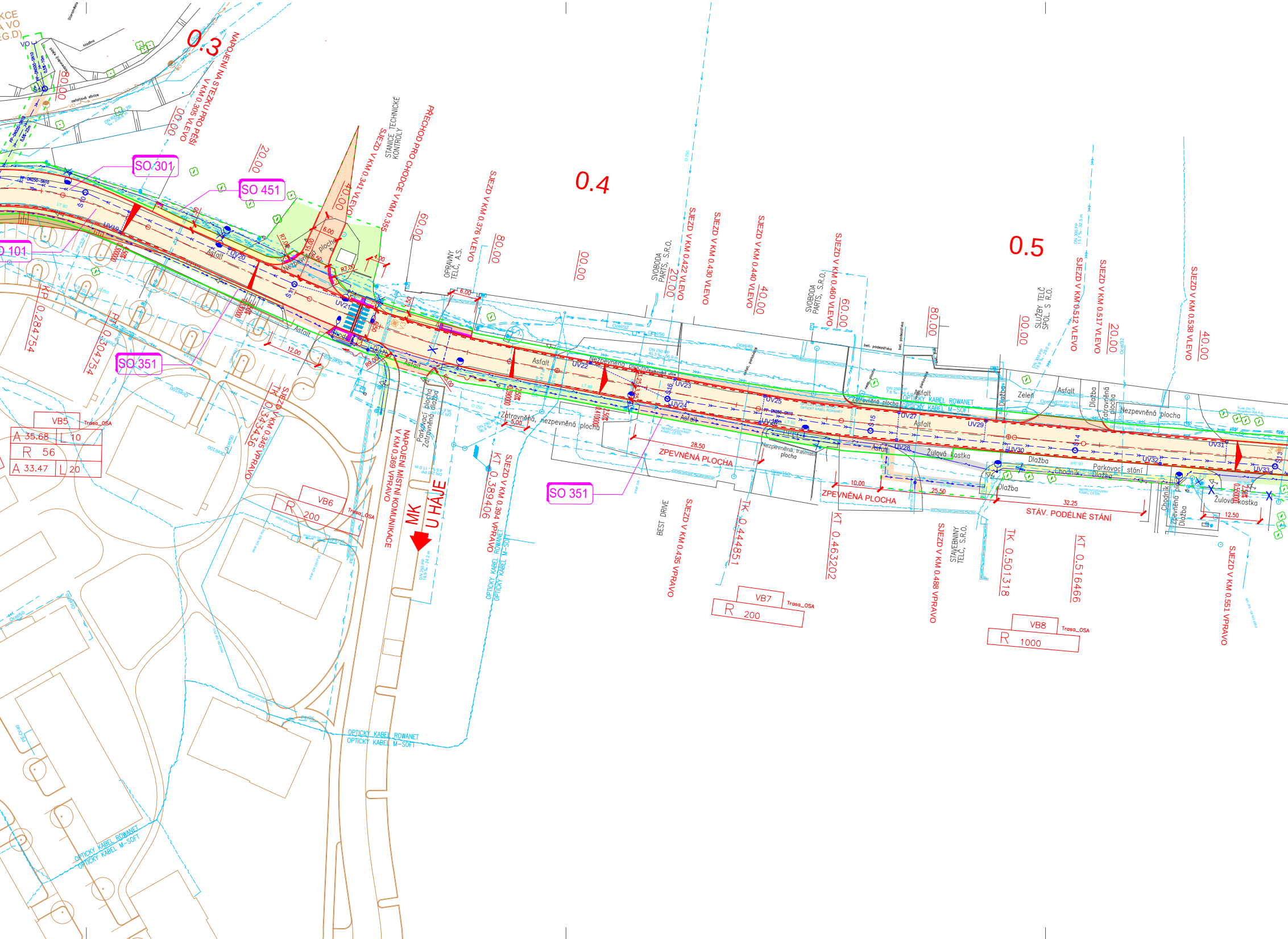
0.3
0.4
0.5
SO 301
SO 451
SO 351
SO 351
SO 351
SO 101
NAPOJENÍ NA STEZKU PRO PĚŠÍ V KM 0.305 VLEVO
SJEZD V KM 0.341 VLEVO
STANICE TECHNICKÉ KONTROLY
PŘECHOD PRO CHODCE V KM 0.355
SJEZD V KM 0.376 VLEVO
OPRAVNY TELČ, A.S.
SVOBODA PARTS, S.R.O.
SJEZD V KM 0.422 VLEVO
SJEZD V KM 0.430 VLEVO
SJEZD V KM 0.440 VLEVO
SVOBODA PARTS, S.R.O.
SJEZD V KM 0.460 VLEVO
SLUŽBY TELČ, SPOL. S R.O.
SJEZD V KM 0.512 VLEVO
SJEZD V KM 0.517 VLEVO
SJEZD V KM 0.538 VLEVO
00.00
20.00
40.00
60.00
80.00
KP 0.284754
PK 0.304754
TK 0.343436
SJEZD V KM 0.345 VPRAVO
NAPOJENÍ MÍSTNÍ KOMUNIKACE V KM 0.369 VPRAVO
MK U HÁJE
KT 0.389406
SJEZD V KM 0.394 VPRAVO
BEST DRIVE
SJEZD V KM 0.435 VPRAVO
TK 0.444851
KT 0.463202
SJEZD V KM 0.488 VPRAVO
STAVEBNINY TELČ, S.R.O.
TK 0.501318
KT 0.516466
SJEZD V KM 0.551 VPRAVO
VB5 Trasa_OSA
A 35.68 L 10
R 56
A 33.47 L 20
VB6 R 200 Trasa_OSA
VB7 R 200 Trasa_OSA
VB8 R 1000 Trasa_OSA
ZPEVNĚNÁ PLOCHA
ZPEVNĚNÁ PLOCHA
STÁV. PODÉLNÉ STÁNÍ
28.50
10.00
25.50
32.25
12.50
12.00
6.00
5.00
Asfalt
Nezpevněná plocha
Zatravněná, nezpevněná plocha
Parkovací plocha Zatravněná dlažba
Nezpevněná, travnatá plocha
Žulová kostka
Dlažba
Chodník
Parkovací stání
Zeleň
Zatravněná plocha
OPTICKÝ KABEL ROWANET
OPTICKÝ KABEL M-SOFT
UV19
UV20
UV21
UV22
UV23
UV24
UV25
UV27
UV28
UV29
UV30
UV31
UV32
UV33
Š11
Š14
Š15
Š16
R7.00
R9.00
asfaltová silnice

III/40618 TELČ, UL. RADKOVSKÁ, PD
KOORDINAČNÍ SITUAČNÍ VÝKRES - 1. ČÁST, M 1:500

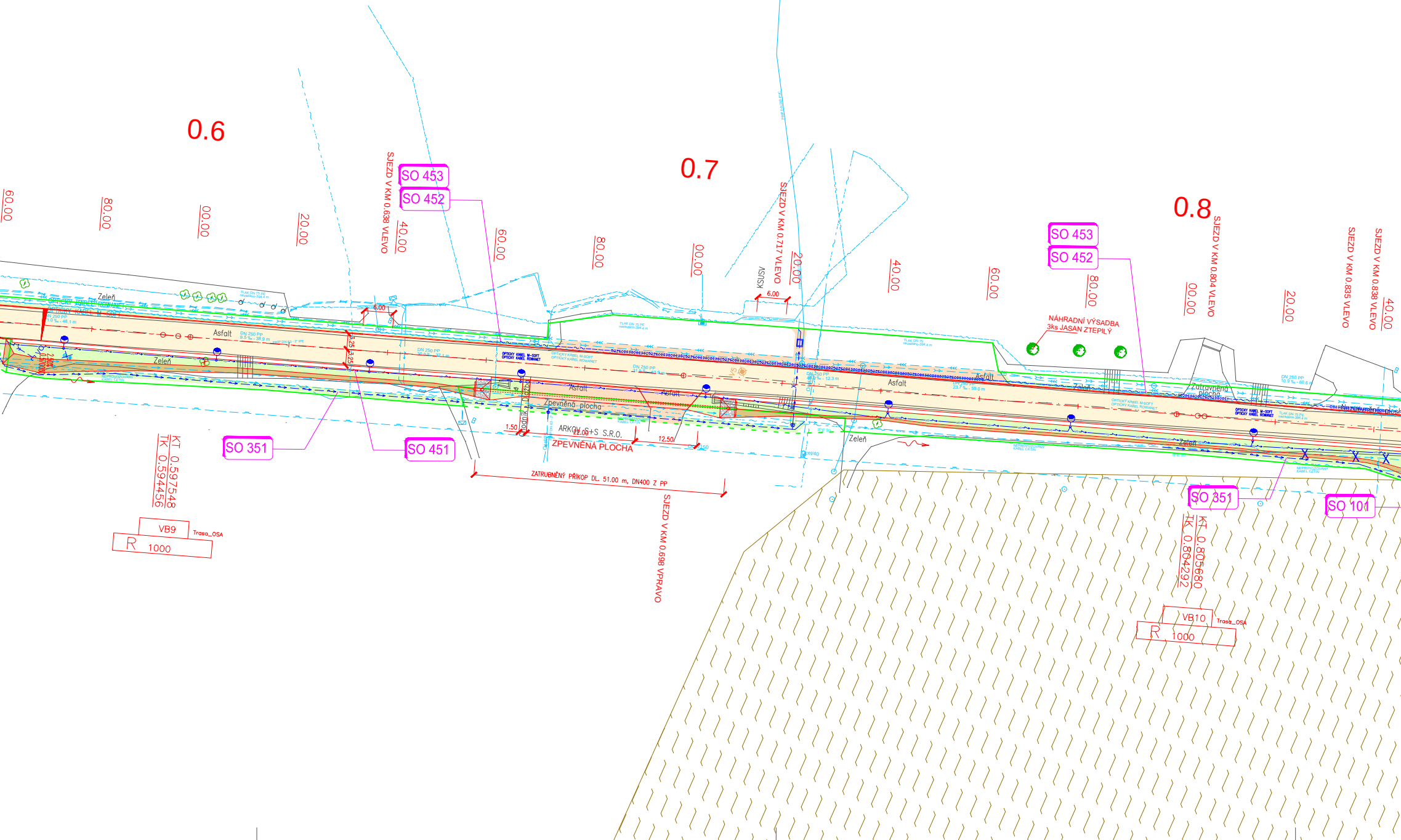
0.6
0.7
0.8
60.00
80.00
00.00
20.00
40.00
60.00
80.00
00.00
20.00
40.00
60.00
80.00
00.00
20.00
40.00
SJEZD V KM 0.638 VLEVO
SJEZD V KM 0.717 VLEVO
SJEZD V KM 0.804 VLEVO
SJEZD V KM 0.835 VLEVO
SJEZD V KM 0.838 VLEVO
SJEZD V KM 0.698 VPRAVO
SO 453
SO 452
SO 351
SO 451
SO 453
SO 452
SO 351
SO 101
Zeleň
Asfalt
Zeleň
Asfalt
Asfalt
Zpevněná plocha
ARKOV G+S S.R.O.
ZPEVNĚNÁ PLOCHA
Asfalt
Zeleň
Asfalt
Zeleň
Zatravněná plocha
6.00
6.00
1.50
22.00
12.50
KSUSV
NÁHRADNÍ VÝSADBA
3ks JASAN ZTEPILÝ
ZATRUBNĚNÝ PŘÍKOP DL. 51.00 m, DN400 Z PP
OPTICKÝ KABEL M-SOFT
OPTICKÝ KABEL RONANET
KT 0.597548
TK 0.594456
KT 0.805680
TK 0.804292
VB9
R 1000
Trasa_OSA
VB10
R 1000
Trasa_OSA

III/40618 Telč, ul. Radkovská, PD		
č. objektu, název objektu	**vlastník/správce**	**investor**
SO 101 Komunikace III/40618	Kraj Vysočina/KSÚSV	Kraj Vysočina
SO 102 Místní komunikace	Město Telč/Služby Telč	Město Telč
SO 103 Parkoviště, chodníky a vjezdy	Město Telč/Služby Telč	Město Telč
SO 181 Dopravně inženýrská opatření	Zhotovitel	Kraj Vysočina, Město Telč
SO 182 Úprava objízdné komunikace	Město Telč	Kraj Vysočina, Město Telč
SO 301 Silniční kanalizace	Město Telč/VAS a.s.	Kraj Vysočina, Město Telč
SO 302 Přepojení stávajících kanalizačních přípojek	Město Telč/VAS a.s.	Město Telč
SO 351 Přeložka vodovodu vč.přípojek	Město Telč/VAS a.s.	Kraj Vysočina, Město Telč
SO 451 Veřejné osvětlení	Město Telč/Služby Telč	Město Telč
SO 452 Přeložka trasy SEK M-SOFT s. r.o.	M-SOFT, s.r.o.	Kraj Vysočina
SO 453 Přeložka trasy SEK Kraj Vysočina	Kraj Vysočina	Kraj Vysočina

LEGENDA STÁVAJÍCÍ STAV:

- HRANY PLOCH, BUDOV, ROZHRANÍ POVRCHŮ
- STROMY
- DOPRAVNÍ ZNAČKA
- LAMPA VEŘ. OSVĚTLENÍ
- KANALIZAČNÍ VPUST
- KANALIZAČNÍ ŠACHTA
- ŠACHTA NEROZLIŠENÁ
- HYDRANT PODZEMNÍ
- HYDRANT NADZEMNÍ
- SLOUPY, OCHRANNÉ TYČE
- PŘEDPOKLÁDANÝ ROZSAH MELIORACÍ

LEGENDA ZÁBORŮ:

- DOČASNÝ ZÁBOR STAVBY DO 1 ROKU
- TRVALÝ ZÁBOR STAVBY

LEGENDA INŽENÝRSKÝCH SÍTÍ:

STÁVAJÍCÍ

- NADZEMNÍ VEDENÍ VN
- PODZEMNÍ KABEL VN
- NADZEMNÍ VEDENÍ NN
- PODZEMNÍ KABEL NN
- PODZEMNÍ METALICKÝ SDĚL. KABEL
- OPTICKÝ SDĚL. KABEL
- NADZEMNÍ METALICKÝ SDĚL. KABEL
- NEPROVOZOVANÝ SDĚL. KABEL
- OPTICKÝ KABEL M-SOFT/ROWANET (OPTICKY KABEL M-SOFT / OPTICKY KABEL ROWANET)
- VEŘEJNÉ OSVĚTLENÍ
- NTL PLYNOVOD
- STL PLYNOVOD
- VODOVOD
- DEŠŤOVÁ KANALIZACE
- JEDNOTNÁ KANALIZACE
- SPLAŠKOVÁ KANALIZACE
- SPLAŠKOVÁ KANALIZACE TLAKOVÁ

NOVÉ

- DEŠŤOVÁ KANALIZACE
- VEŘEJNÉ OSVĚTLENÍ
- VODOVOD
- OPTICKÝ KABEL M-SOFT/ROWANET (OPTICKY KABEL M-SOFT / OPTICKY KABEL ROWANET)

LEGENDA NOVÝ STAV:

- OPRAVA VOZOVKY - DLE DIAGNOSTIKY RECYKLACE ZA STUDENA
- MÍSTNÍ KOMUNIKACE, SJEZDY DO AREÁLŮ Z ASFALTOVÉHO POVRCHU
- SJEZDY Z ASFALTOVÉHO RECYKLÁTU
- SAMOSTATNÉ SJEZDY ZE ZÁMKOVÉ DLAŽBY
- KONSTRUKCE VOZOVKY PARKOVACÍCH A ZPEVNĚNÝCH PLOCH ZE ŽULOVÝCH KOSTEK
- CHODNÍKOVÉ PLOCHY ZE ZÁMKOVÉ DLAŽBY
- NÁSYP, OZELENĚNÍ
- VÝKOP
- VAROVNÝ, SIGNÁLNÍ PÁS Z RELIÉFNÍ DLAŽBY
- VODÍCÍ PÁS PŘECHODU
- DRENÁŽ
- NOVÝ STAV
- OSA KOMUNIKACE
- VODOROVNÉ DOPRAVNÍ ZNAČENÍ
- UV1 ULIČNÍ VPUST S PŘÍPOJKOU
- V1 JÁDROVÉ VRTY Z DIAGNOSTIKY VOZOVKY

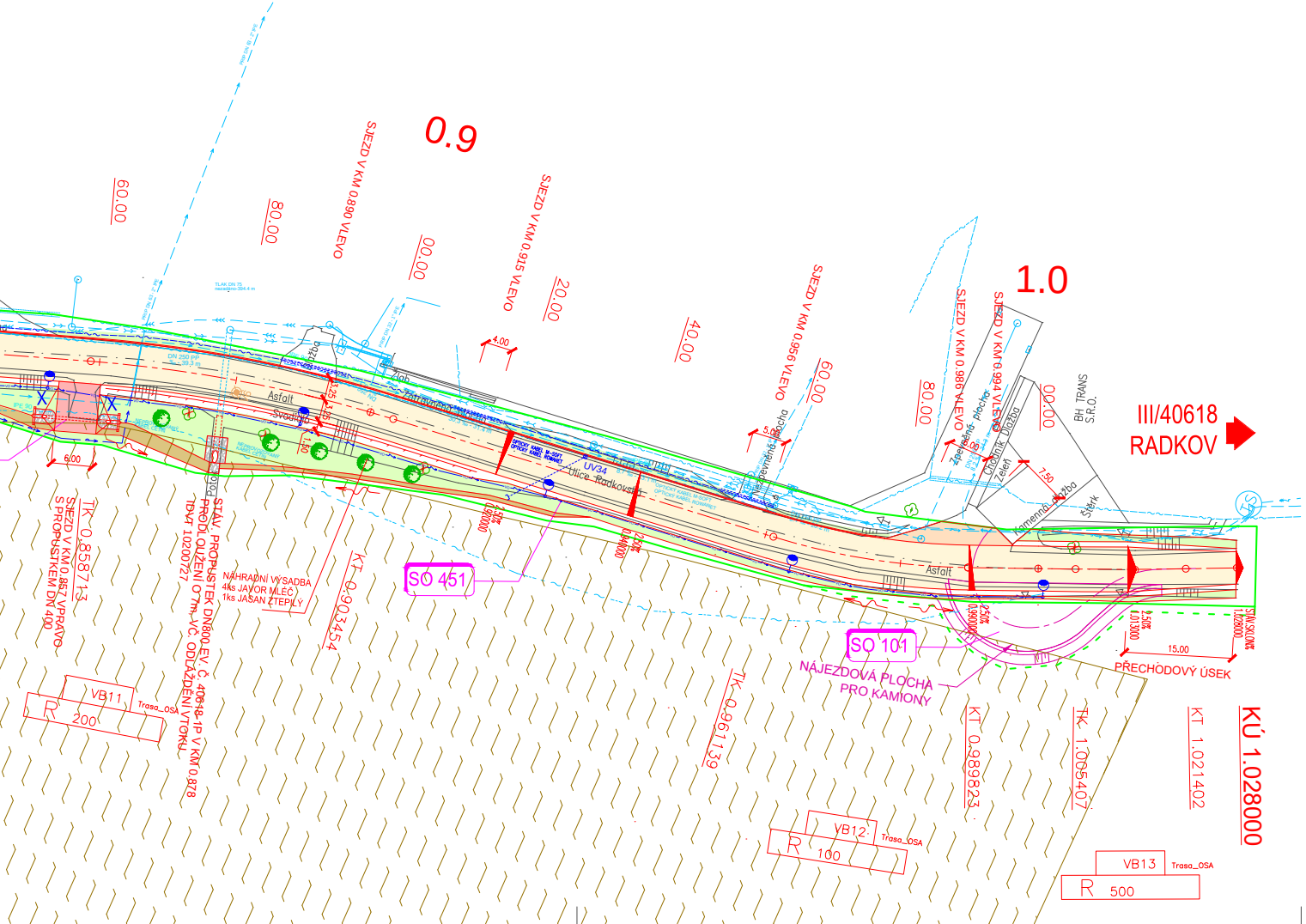
0.9
1.0
60.00
80.00
00.00
20.00
40.00
60.00
80.00
00.00
SJEZD V KM 0.890 VLEVO
SJEZD V KM 0.915 VLEVO
SJEZD V KM 0.956 VLEVO
SJEZD V KM 0.986 VLEVO
SJEZD V KM 0.994 VLEVO
4.00
5.00
6.00
7.50
15.00
DN 250 PP
TLAK DN 75
Asfalt
Svodidlo
Žlab
Zatravněná plocha
UV34
Ulice Radkovská
OPTICKY KABEL M-SOFT
OPTICKY KABEL ROWANET
NEPROVOZOVANÝ KABEL CETIN
Nezpevněná plocha
Zpevněná plocha
Chodník Dlažba
Zeleň
Kamenná dlažba
Štěrk
BH TRANS S.R.O.
III/40618 RADKOV
TK 0.858713
SJEZD V KM 0.857 VPRAVO S PROPUSTKEM DN 400
STÁV. PROPUSTEK DN800 EV. Č. 40618-1P V KM 0.878 PRODLOUŽENÍ O 7m VČ. ODLÁŽDĚNÍ VTOKU IDVT 10200727
NÁHRADNÍ VÝSADBA 4ks JAVOR MLÉČ 1ks JASAN ZTEPILÝ
KT 0.903454
SO 451
SO 101
NÁJEZDOVÁ PLOCHA PRO KAMIONY
PŘECHODOVÝ ÚSEK
TK 0.961139
KT 0.989823
TK 1.005407
KT 1.021402
KÚ 1.028000
STÁV. SKLON%
2.50%
VB11
VB12
VB13
Trasa_OSA
R 200
R 100
R 500

C.

DUSP

SOUŘADNICOVÝ SYSTÉM: S-JTSK
VÝŠKOVÝ SYSTÉM: B.p.v.

VEDOUCÍ PROJEKTANT	ING. DAGMAR KLAJMONOVÁ	Klajm
ZODPOVĚDNÝ PROJEKTANT	ING. PAVEL HANYK	Hanyk
ZPRACOVAL	ING. DAVID FEKETE	
TECHNICKÁ KONTROLA	ING. MIROSLAVA STAŠOVÁ	Stašová
OBJEDNATEL: Město Telč, Nám, Zachariáše z Hradce 10, 588 56 Telč; Kraj Vysočina, Žižkova 1882/57, 586 01 Jihlava		
KRAJ: VYSOČINA	OKRES: JIHLAVA	OBEC: TELČ

ZHOTOVITEL:
DOPRAPLAN s.r.o.
DOPRAPLAN s.r.o.
PŘEMYSLOVCŮ 462/6
709 00 OSTRAVA
www.dopraplan.cz

AKCE:
III/40618 TELČ, UL. RADKOVSKÁ, PD

ČÁST:
C. SITUAČNÍ VÝKRESY

PŘÍLOHA:
KOORDINAČNÍ SITUAČNÍ VÝKRES - 1.ČÁST

DATUM	03/2022
MĚŘÍTKO	1:500
STUPEŇ	DUSP
ZAK. ČÍSLO	21007
ČÍS. PŘÍLOHY	PARÉ
C03.1	